

GIRO D'ITALIA

AMORE INFINITO

LA CORSA ROSA IN TRENTINO



copertura TV nel mondo

tv coverage in the World

5 **continenti**
continents

17 **TV networks**

200

Paesi collegati
broadcasting countries

110 **ore di gara prodotte in diretta**

live race TV production hours

broadcasting live on

ITALY: RAI 2, Rai Sport +HD **EUROPE, SOUTHEAST ASIA, INDIAN SUBCONTINENT:** Eurosport, Eurosport Player, **GCN+**
SWITZERLAND: SRG SSR **DENMARK:** Kanal 5 **WALES:** S4C **SPAIN:** EITB **USA:** NBC Gold, NBC Peacock **SOUTH AMERICA:** ESPN Latinoamerica **BRAZIL:** ESPN Brasil **THE CARIBBEANS:** ESPN Caribbean **MEXICO & CENTRAL AMERICA:** TUDN **COLOMBIA:** Caracol **AUSTRALIA:** SBS **JAPAN:** J Sports **CHINA:** Zhibo TV **NEW ZEALAND:** SKY Sport **SUB SAHARAN AFRICA:** Supersport **NORTH AMERICA, AUSTRALIA, JAPAN, MIDDLE EAST, AFRICA:** **GCN+**

17.066

ore di trasmissioni televisive
TV broadcasting hours

768 **audience complessiva globale**

total worldwide audience

Paesi in cui il Giro è più seguito

Countries where Giro is most popular

1. Belgio
2. Spagna
3. Francia
4. Paesi Bassi
5. Regno Unito
6. Germania
7. Colombia
8. Polonia
9. Australia



261 **audience complessiva dedicata:**

total dedicated audience
dirette, repliche, differite, highlights
live, replays, delayed, highlights

227 **audience complessiva total audience**

all'interno di programmi sportivi
in sports magazines

280 **audience complessiva total audience**

all'interno di notiziari
in news programs



Il Giro d'Italia 2022 in Trentino

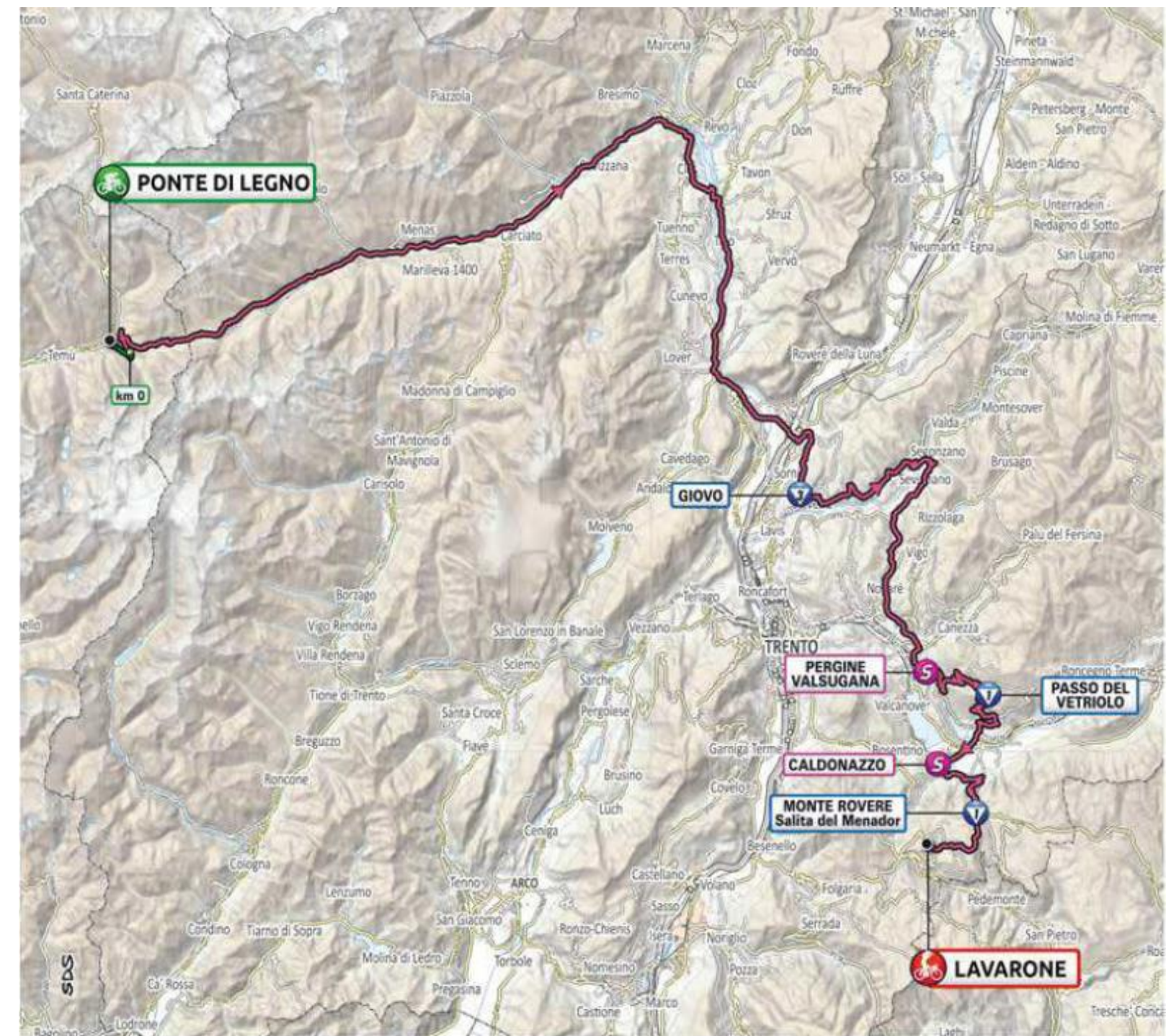
25 Maggio: 17° tappa, Ponte di Legno – Lavarone

26 Maggio: 18° tappa, Borgo Valsugana – Treviso



17 TAPPA, Maggio 2022

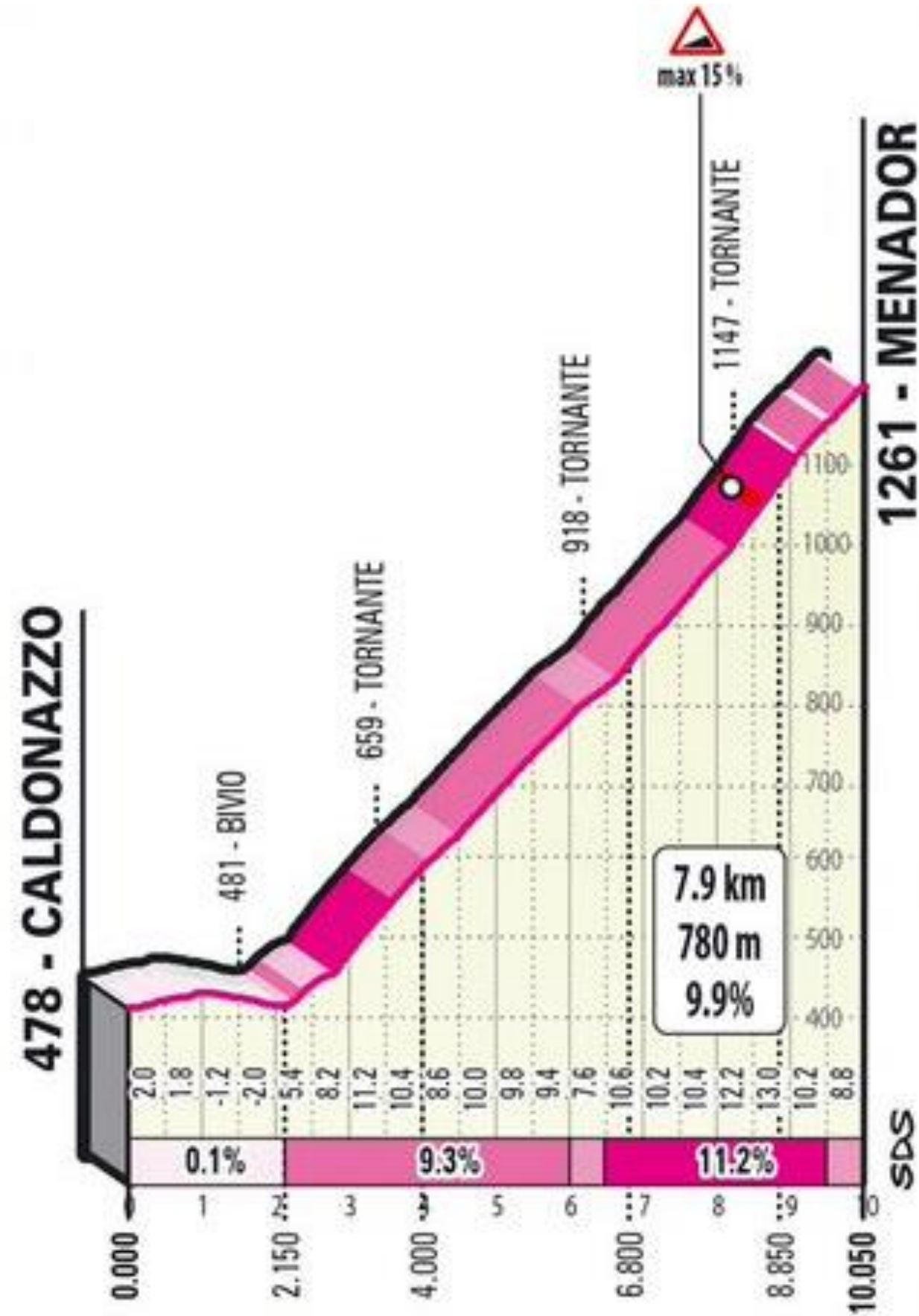
Ponte di Legno – Lavarone
165 km, 3.470 mt dislivello











17° tappa: Ponte di Legno – Lavarone | 165 km, 3.470 mt dislivello



17° tappa: Ponte di Legno – Lavarone | 165 km, 3.470 mt dislivello

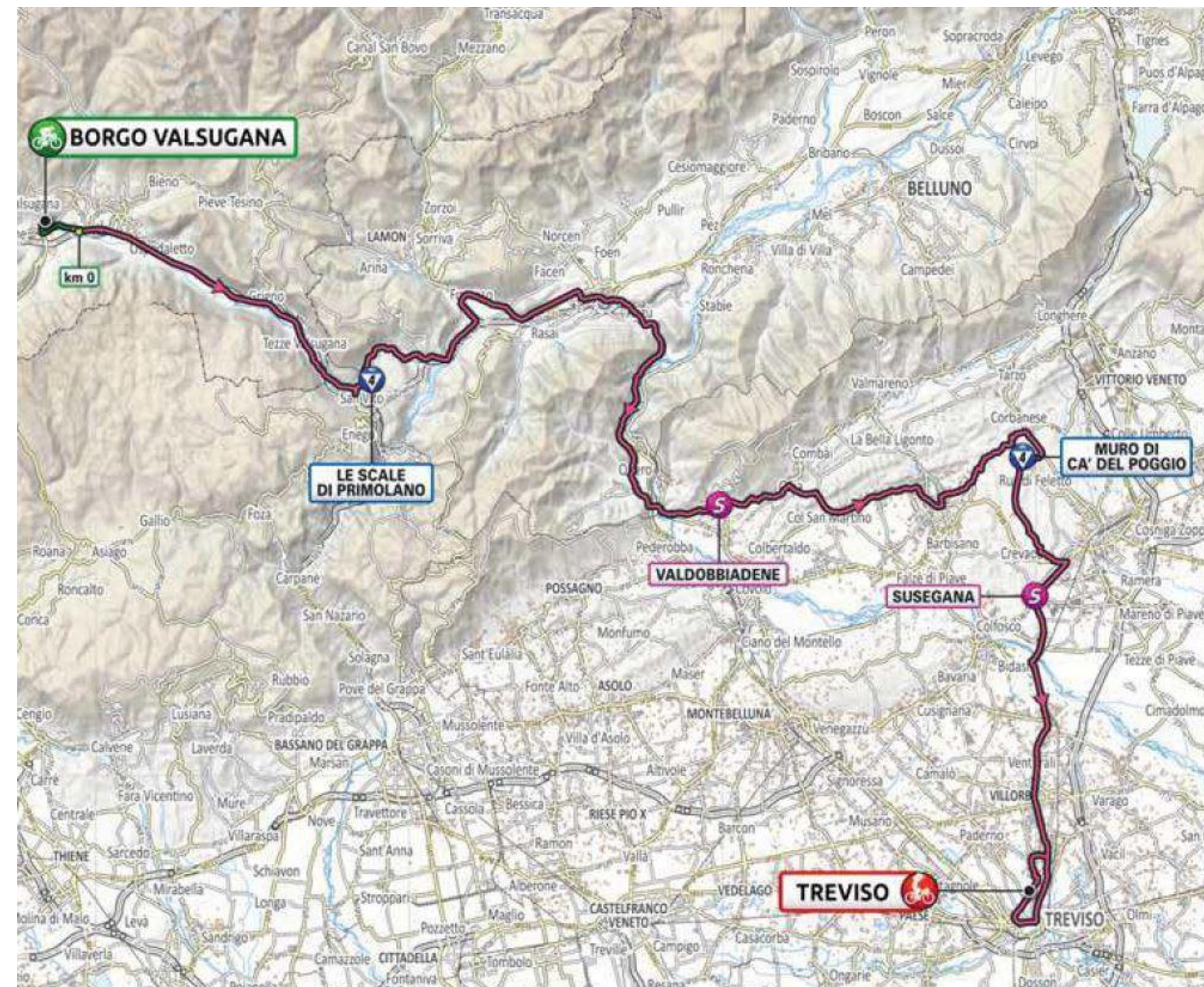


17° tappa: Ponte di Legno – Lavarone | 165 km, 3.470 mt dislivello

	1260	PONTE DI LEGNO	↑ Start Village	4.0		12.35	12.35	12.35
	1325	PONTE DI LEGNO	↑ km 0	0.0	165.0	12.45	12.45	12.45
	1883	Passo del Tonale	↑ ss.42	8.8	156.2	13.07	13.09	13.11
PROVINCIA DI TRENTO								
	1248	Vermiglio	↑ ss.42	19.5	145.5	13.20	13.22	13.25
	957	Fucine (bv. di Pejo)	↗ ss.42	23.9	141.1	13.25	13.28	13.31
	764	Dimaro	↑ ss.42	35.2	129.8	13.39	13.42	13.46
	710	Malè	↑ galleria - ss.42	39.0	126.0	13.43	13.47	13.51
	594	Ponte Mostizzolo	↗ ss.43	49.3	115.7	13.56	14.00	14.04
	658	Cles	↑ ss.43	54.3	110.7	14.03	14.07	14.12
	553	Dermulo	↑ ss.43	59.3	105.7	14.09	14.13	14.18
	305	Svinc. di Denno	↑ ss.43	68.2	96.8	14.19	14.24	14.30
	270	Svinc. di Andalo	↑ ss.43	72.2	92.8	14.24	14.29	14.35
	221	Mezzolombardo	↑ v.De Gasperi-ss.43	75.5	89.5	14.28	14.33	14.39
	210	San Michele all'Adige	↖ sp.131	79.8	85.2	14.33	14.39	14.45
	615	Giovo	↑ sp.131	85.9	79.1	14.47	14.54	15.02
	551	Palù di Giovo	↑ sp.131	86.8	78.2	14.48	14.55	15.03
	550	Verla	↑ ss.612	89.0	76.0	14.51	14.58	15.06
	664	Cembra	↑ ss.612-sp.107	96.2	68.8	15.01	15.08	15.17
	614	Bv. di Segonzano	↗ sp.73	102.0	63.0	15.08	15.15	15.24
	632	Lases	↑ sp.71-sp.104	107.9	57.1	15.16	15.24	15.33
	539	Madrano	↖ v.Tessara	115.0	50.0	15.24	15.33	15.42
	473	Pergine Valsugana	↖ sp.228-sp.12	119.2	45.8	15.29	15.38	15.47
	1383	Passo del Vetriolo	↗ Compet-sp.11	131.6	33.4	16.03	16.15	16.29
	495	Levico Terme	↗ v.Lido-sp.1	143.1	21.9	16.17	16.29	16.44
	489	Caldonazzo	↖ sp.133	146.9	18.1	16.21	16.34	16.49
	659	Inizio strada del Menador	↗ sp.133	150.9	14.1	16.31	16.44	17.00
	1261	Monte Rovere	↗ (Menador) - ss.349	157.1	7.9	16.48	17.03	17.21
	1178	Gionghi	↑ ss.349	162.8	2.2	16.54	17.10	17.28
	1172	LAVARONE	↑ P.Italia	165.0	0.0	16.57	17.13	17.31

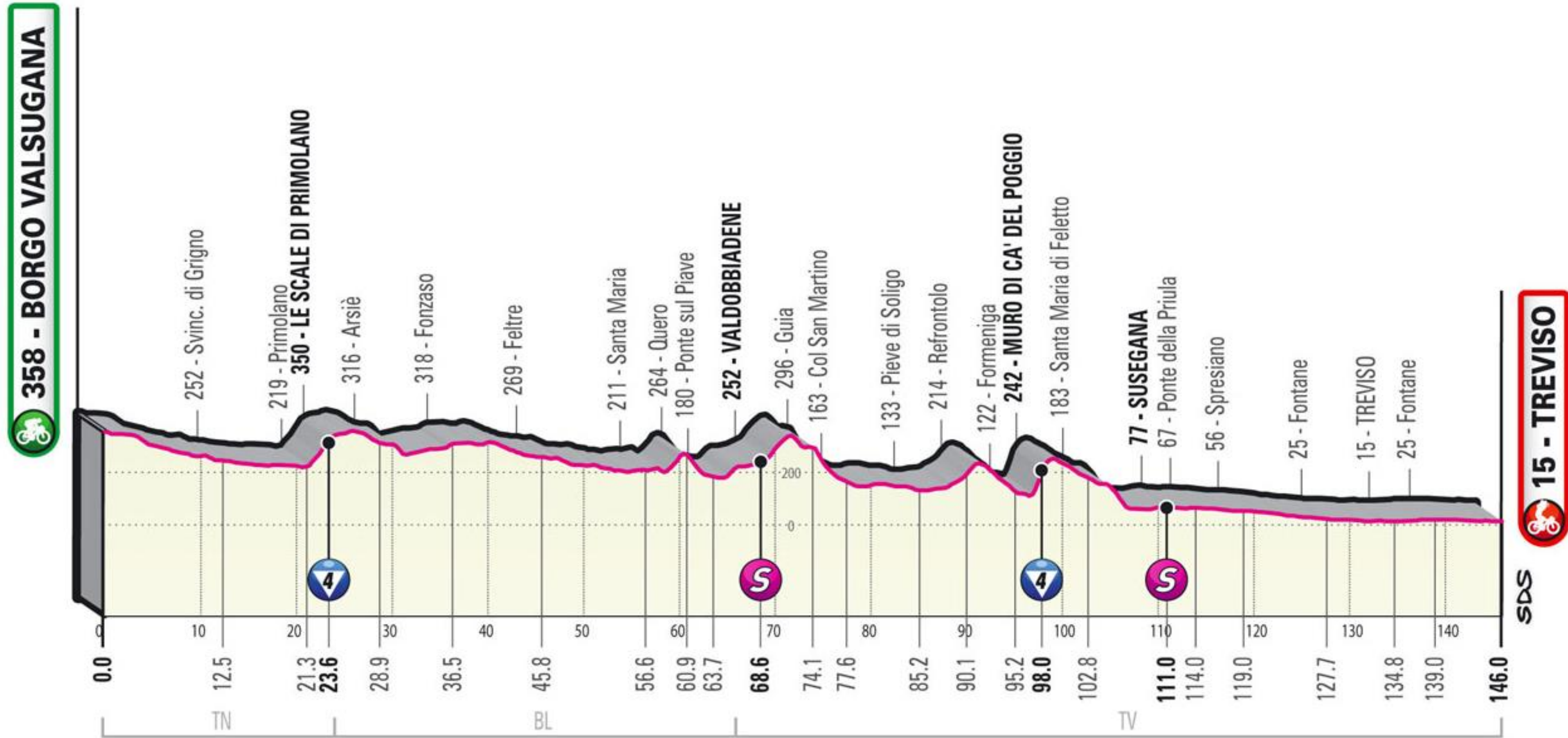
18 TAPPA, Maggio 2022

Borgo Valsugana – Treviso
146 km, 1.000 mt dislivello



VALSUGANA
LAGORAI

18° tappa: Borgo Valsugana – Treviso | 146 km, 1.000 mt dislivello



18° tappa: Borgo Valsugana – Treviso | 146 km, 1.000 mt dislivello

	370	BORGO VALSUGANA	↑ Start Village	4.0		13.50	13.50	13.50
	358	BORGO VALSUGANA	↑ km 0	0.0	146.0	14.00	14.00	14.00
	350	Ins. ss.47	↑ ss.47	1.9	144.1	14.02	14.02	14.02
	252	Svinc. di Grigno	↑ ss.47	12.5	133.5	14.15	14.15	14.16
	235	Uscita per Primolano	↔	17.9	128.1	14.21	14.22	14.23
	219	Primolano	↔ sr.50bis	21.3	124.7	14.26	14.27	14.28
	350	Le Scale di Primolano	↑ sr.50bis	23.6	122.4	14.31	14.33	14.35
PROVINCIA DI BELLUNO								
	316	Arsiè	↑ sr.50bis	28.9	117.1	14.38	14.40	14.42
	297	Bv. per sr.50-Rolle	↔	34.2	111.8	14.44	14.46	14.49
	318	Fonzaso	↔ sp.12-sr.50	36.5	109.5	14.48	14.50	14.52
	269	Feltre	↔ sr.348	45.8	100.2	14.59	15.02	15.05
	211	Santa Maria	↑ sr.348	56.6	89.4	15.12	15.16	15.19
	264	Quero	↔ v.Roma-sr.348	60.9	85.1	15.18	15.22	15.26
	180	Ponte di Fener (Piave)	↔ sp.28-sp.36	63.7	82.3	15.22	15.25	15.30
PROVINCIA DI TREVISO								
	252	Valdobbiadene	↔ P.Marconi-sp.36	68.6	77.4	15.29	15.33	15.37
	296	Guia	↔ sp.152	74.1	71.9	15.36	15.41	15.46
	163	Col San Martino	↔ sp.32	77.6	68.4	15.40	15.45	15.50
	152	Soligo	↑ sp.32	83.3	62.7	15.47	15.52	15.58
	133	Pieve di Soligo	↑ v.Marconi-v.Refrontolo	85.2	60.8	15.49	15.55	16.00
	214	Refrontolo	↑ sp.86	90.1	55.9	15.56	16.02	16.08
	122	Formeniga	↔ sp.365	95.2	50.8	16.02	16.08	16.14
	242	Muro di Ca' del Poggio	↔ sp.37-sp.130	98.0	48.0	16.06	16.12	16.18
	183	Santa Maria di Feletto	↑ sp.130	102.8	43.2	16.13	16.19	16.25
	55	Parè	↔ ss.13	107.9	38.1	16.19	16.25	16.32
	77	Susegana	↑ ss.13	111.0	35.0	16.23	16.30	16.37
	67	Ponte della Priula	↑ ss.13	114.0	32.0	16.27	16.33	16.41
	56	Spresiano	↑ ss.13	119.0	27.0	16.33	16.40	16.47
	25	Fontane	↑ ss.13	127.7	18.3	16.43	16.50	16.58
	14	Porta San Tomaso	↔ v.F.Ili Cairoli	131.9	14.1	16.48	16.55	17.04
	15	TREVISO	↑ v.d.Repubblica	134.8	11.2	16.52	16.59	17.08
	25	Fontane	↔ ss.13	139.0	7.0	16.57	17.05	17.14
	14	Porta San Tomaso	↔ v.F.Ili Cairoli	143.2	2.8	17.02	17.11	17.20
	15	TREVISO	↑ v.d.Repubblica	146.0	0.0	17.06	17.15	17.24

GIRO D'ITALIA

AMORE INFINITO

LA CORSA ROSA IN TRENTINO

